













# Les bassins versant de la baie du Mont-Saint-Michel



Auteur : Commission Locale de l'Eau du SAGE Couesnon

## Légende

-  Limite du SAGE Couesnon
-  Limite départementale
-  Eau cotière
-  Couesnon
-  Affluents principaux du Couesnon
-  Petits cours d'eau
-  Villes principales
-  Le bassin versant de la Sée  
Programme : aucun  
Structure porteuse : aucune
-  La Sélune  
Programme : SAGE (Approuvé)  
Structure porteuse : Association "le bassin de la Sélune de l'amont à l'aval"
-  Les bassins versants des côtières granvillais  
Programme :  
Contrat de bassin versant  
Structure porteuse :  
Syndicat Mixte des bassins versants des côtières granvillais
-  bassins côtiers de la région de Dol de Bretagne  
Programme : SAGE (Elaboration)  
Structure porteuse : Syndicat des Eaux de Beaufort
-  Le bassin versant du Couesnon  
Programme : SAGE (Elaboration)  
Structure porteuse : Association "le bassin du Couesnon"

